



ПРИКАЗ

« 18 » октября 2017 г.

г. Абакан

№ 184

Об определении границ водных объектов во внутренних водах Российской Федерации, за исключением внутренних морских вод, расположенных на территории Республики Хакасия, признаваемых рыболовными участками

В соответствии со статьей 4 Федерального закона от 02.07.2013 № 148-ФЗ «Об аквакультуре (рыбоводстве) и о внесении изменений в отдельные законодательные акты Российской Федерации» (с последующими изменениями), пунктом 12 Правил определения границ водных объектов и (или) их частей, участков континентального шельфа Российской Федерации и участков исключительной экономической зоны Российской Федерации, признаваемых рыболовными участками, утверждённых постановлением Правительства Российской Федерации от 11.11.2014 № 1183 (с последующими изменениями), протоколом заседания комиссии по определению границ рыболовных участков в Республике Хакасия от 28.10.2015 № 1 П Р И К А З Ы В А Ю:

Определить границы водных объектов во внутренних водах Российской Федерации, за исключением внутренних морских вод, расположенных на территории Республики Хакасия, признаваемых рыболовными участками, согласно приложению.

Министр сельского хозяйства
и продовольствия Республики Хакасия

А. А. Башков

Приложение
к приказу Министерства сельского хозяйства и
продовольствия Республики Хакасия
от « 18 » октября 2017 г. № 184

СВЕДЕНИЯ
О РЫБОВОДНЫХ УЧАСТКАХ ВО ВНУТРЕННИХ ВОДАХ РОССИЙСКОЙ ФЕДЕРАЦИИ, ЗА ИСКЛЮЧЕНИЕМ
ВНУТРЕННИХ МОРСКИХ ВОД, РАСПОЛОЖЕННЫХ НА ТЕРРИТОРИИ РЕСПУБЛИКИ ХАКАСИЯ*

№ п/п	Наименование водного объекта	Муниципальное образование	Площадь, гектаров	Вид водопользования	Описание границ рыбоводного участка
1	Озеро Анзеркуль	Таштыпский район	117	совместное	<p>Географические координаты точек на границах рыбопромыслового участка (точки соединены по береговой линии, система координат Pulkovo 1942):</p> <p>точка 1 51° 51' 42,5" СШ 89° 55' 34,3" ВД, точка 2 51° 51' 20,4" СШ 89° 54' 34,4" ВД, точка 3 51° 51' 09,3" СШ 89° 55' 50,8" ВД.</p>
2	Влхр. Красное	Бейский район	76	совместное	<p>Географические координаты точек на границах рыбопромыслового участка (точки соединены по береговой линии, система координат Pulkovo 1942):</p> <p>точка 1 53° 12' 28,3" СШ 91° 13' 42,7" ВД, точка 2 53° 12' 35,6" СШ 91° 14' 15,1" ВД, точка 3 53° 12' 20,7" СШ 91° 14' 50,9" ВД.</p>

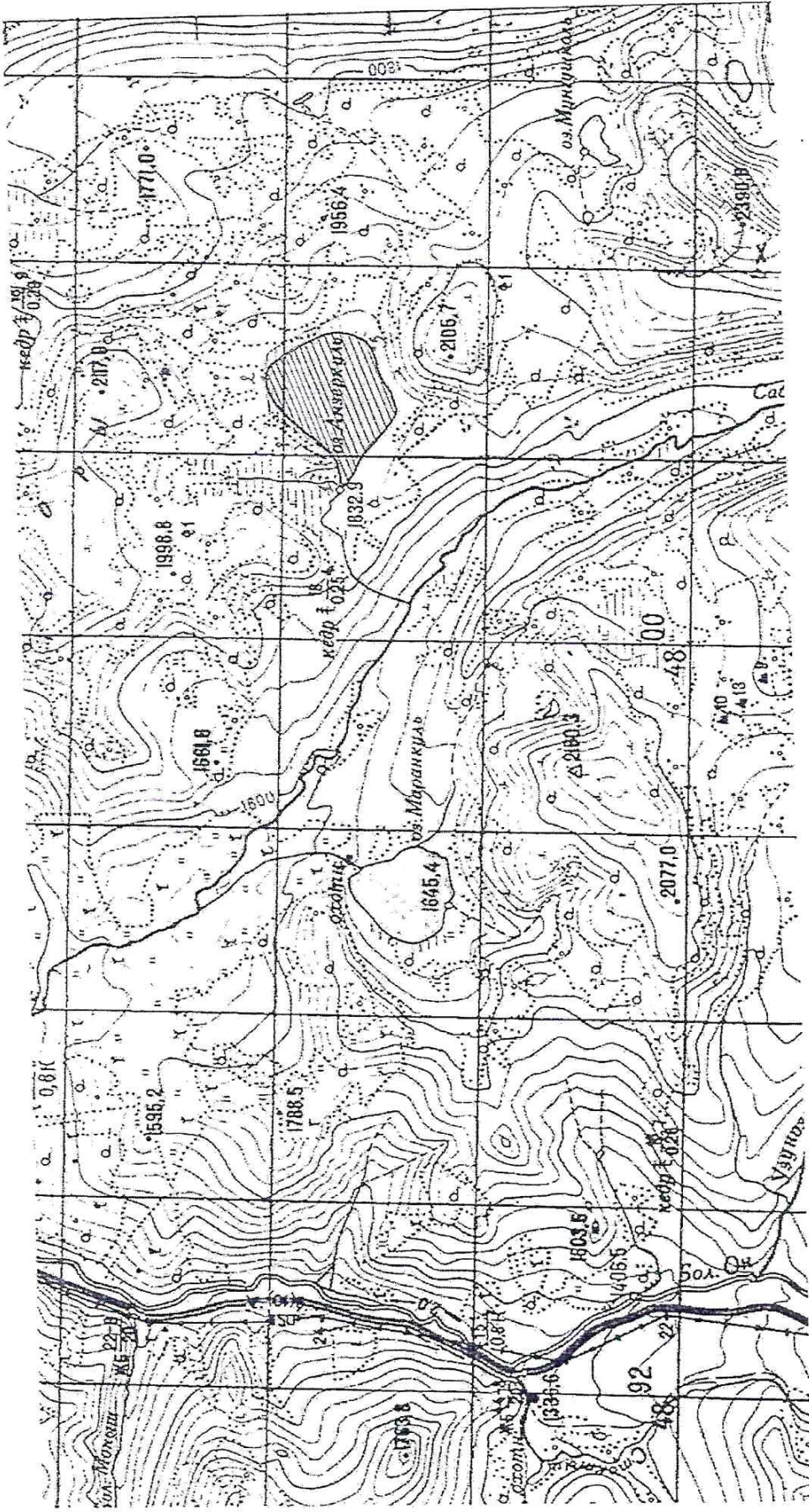


Схема оз. Анзеркуль с нанесёнными границами рыбодного участка (по береговой линии), площадь 117 га, Ташгылский район.
 Географические координаты точек на границах рыбопромыслового участка (точки соединены по береговой линии, система координат Рылково 1942):
 точка 1 51° 51' 42,5" северной широты 89° 55' 34,3" восточной долготы,
 точка 2 51° 51' 20,4" северной широты 89° 54' 34,4" восточной долготы

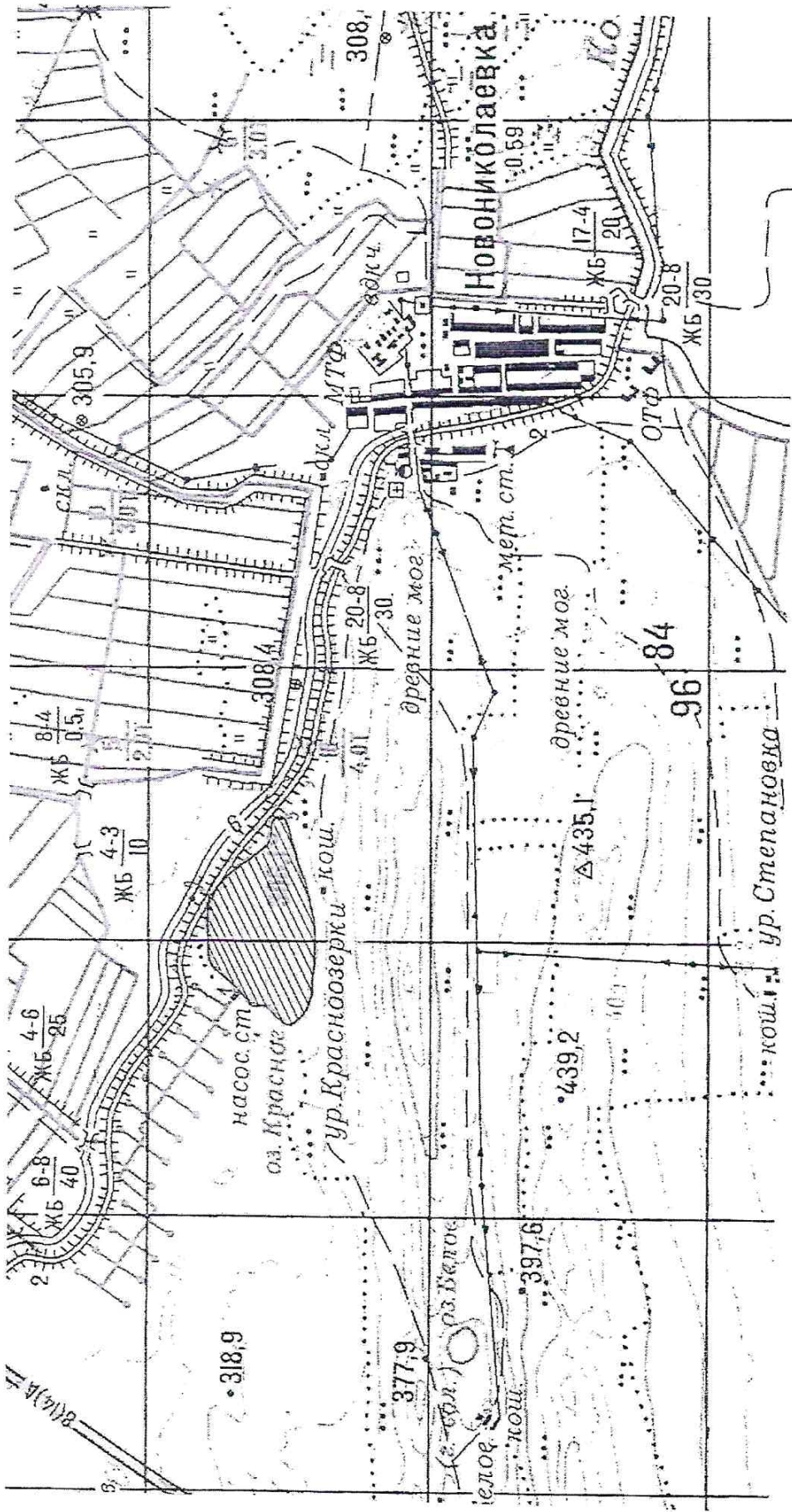


Схема вдхр. Красное с нанесёнными границами рыбоводного участка (по береговой линии), площадь 76 га, Бейский район.

Географические координаты точек на границах рыбопромыслового участка

(точки соединены по береговой линии, система координат Пулково 1942):

- точка 1 53° 12' 28,3" северной широты 91° 13' 42,7" восточной долготы,
- точка 2 53° 12' 35,6" северной широты 91° 14' 15,1" восточной долготы,
- точка 3 53° 12' 20,7" северной широты 91° 14' 50,9" восточной долготы.

Протокол заседания комиссии по определению границ рыбоводных участков в
Республике Хакасия № 4

13.10.2017г.

г. Абакан, ул. Ленинского Комсомола, д. 3

Повестка заседания: рассмотрение предложений по определению границ
рыбоводных участков в Республике Хакасия.

Место и время проведения заседания: Республика Хакасия, г. Абакан, ул.
Ленинского Комсомола, д. 3, Министерство сельского хозяйства и продовольствия
Республики Хакасия, кабинет министра, с 14-00 до 14-30 часов.

Председатель комиссии - Башков Александр Алексеевич – министр сельского хозяйства и
продовольствия Республики Хакасия;

Секретарь комиссии - Иванов Дмитрий Анатольевич — ведущий консультант отдела
животноводства, продовольственной политики, рыболовства и
рыбоводства Министерства сельского хозяйства и продовольствия
Республики Хакасия;

Присутствовали:

Члены комиссии: Конных Андрей Валериевич – начальник отдела правовой, кадровой и
административной работы Министерства сельского хозяйства и
продовольствия Республики Хакасия;
Гильгенберг Виктор Иванович – начальник отдела по рыболовству и
сохранению водных биоресурсов по Республике Хакасия ФГБУ
«Главрыбвод»;
Новосёлов Сергей Андреевич – индивидуальный предприниматель;
Смирнов Александр Сергеевич — главный специалист-эксперт отдела
государственного контроля, надзора и охраны водных биоресурсов по
Республике Хакасия Енисейского территориального управления
Росрыболовства;
Лысогорская Ольга Константиновна – советник отдела
водопользования и охраны водных ресурсов Министерства природных
ресурсов и экологии Республики Хакасия;
Клещева Ольга Владимировна – начальник отдела по особ
охраняемым природным территориям и сохранению биологического
разнообразия Государственного комитета по охране объектов
животного мира и окружающей среды Республики Хакасия;
Карталыков Валерий Николаевич – директор ФГБУ «Управление
«Хакасмелиоводхоз».

На заседании присутствуют более 50 % членов комиссии. Кворум для принятия
решений имеется. Заседание комиссии проводится в очной форме, в соответствии с
Порядком деятельности комиссии по определению границ рыбоводных участков,

утверждённым Приказом Министерства сельского хозяйства Российской Федерации от 11.03.2015 № 94 (далее – Порядок).

СЛУШАЛИ:

Рассмотрение предложений и принятие решений по определению границ следующих рыбоводных участков в Республике Хакасия:

№п/п	Наименование водного объекта, вид водопользования	Муниципальное образование	Площадь, га	Голосование	
				за	против
1.	Озеро Анзеркуль	Таштыпский район	117	9	0
2.	Вдхр. Красное	Бейский район	76	9	0

РЕШИЛИ:

1. Определить границы следующих рыбоводных участков в Республике Хакасия:

№п/п	Наименование водного объекта	Муниципальное образование	Площадь, га	Решение
1.	Озеро Анзеркуль	Таштыпский район	117	Границы определены
2.	Вдхр. Красное	Бейский район	76	Границы определены

Сведения о рыбоводных участках с указанием их границ, наименования водных объектов, муниципальных образований, площади и вида водопользования, указаны в Приложении к настоящему протоколу.

Подписи членов комиссии:

Башков А. А.

Лысогорская О. К.

Конных А. В.

Клещева О. В.

Иванов Д. А.

Карталыков В. Н.

Гильгенберг В. И.

Новоселов С. А.

Смирнов А. С.

Приложение к протоколу заседания комиссии по определению
границ рыбоводных участков в Республике Хакасия
от 13.10.2017 № 4

Сведения о рыбоводных участках

№п/п	Наименование водного объекта	Муниципальное образование	Площадь, га	Вид водопользования
1.	Озеро Анзеркуль	Таштыпский район	117	Совместное
2.	Вдхр. Красное	Бейский район	76	Совместное

Схемы водных объектов с нанесёнными границами рыбоводных участков:

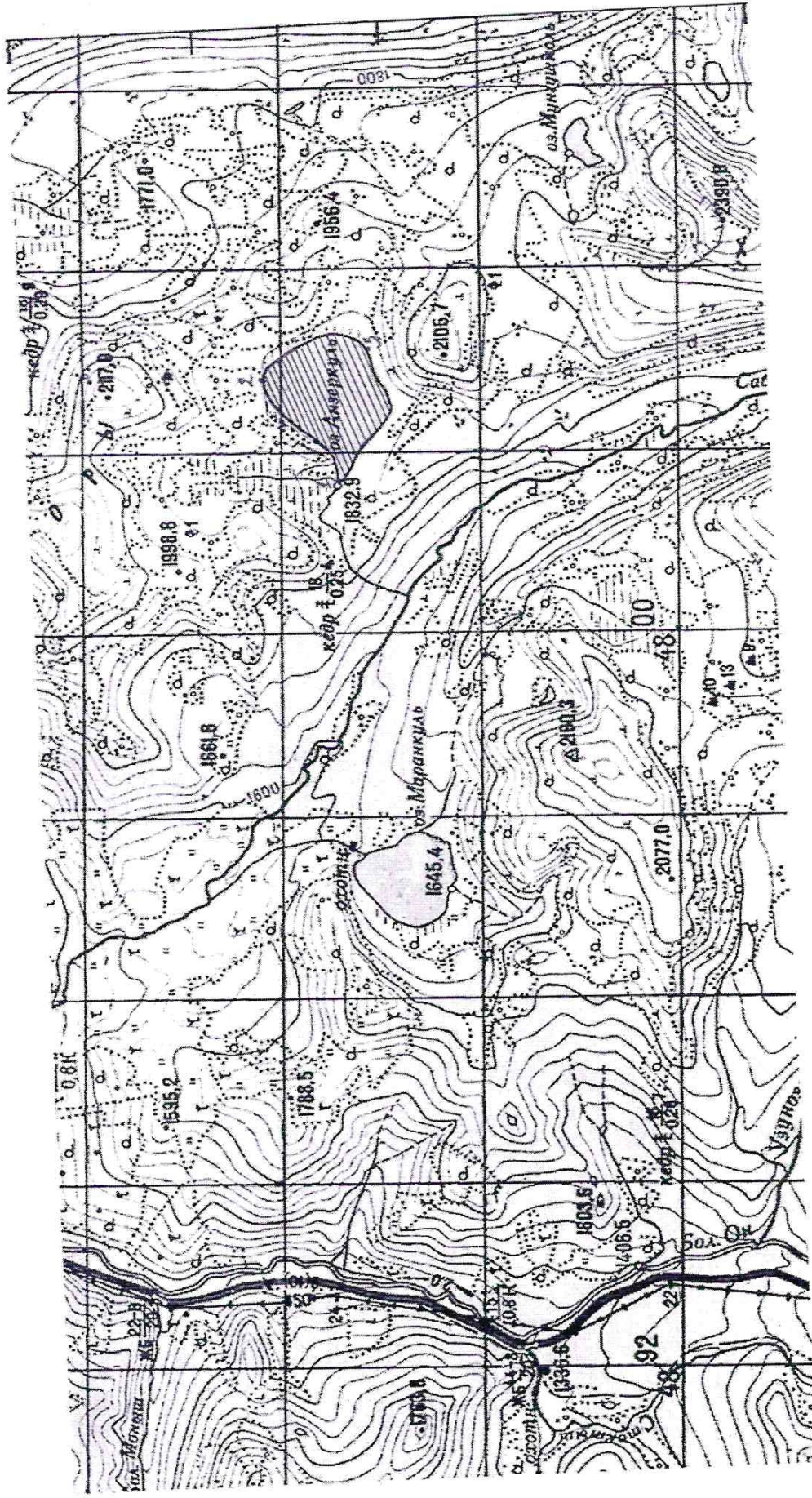


Схема оз. Анзеркуль с нанесёнными границами рыбоводного участка (по береговой линии), площадь 117 га, Таштыпский район.

Географические координаты точек на границах рыбопромыслового участка

(точки соединены по береговой линии, система координат Рылкова 1942):

- точка 1 51° 51' 42,5" северной широты 89° 55' 34,3" восточной долготы,
- точка 2 51° 51' 20,4" северной широты 89° 54' 34,4" восточной долготы,
- точка 3 51° 51' 09,3" северной широты 89° 55' 50,8" восточной долготы.

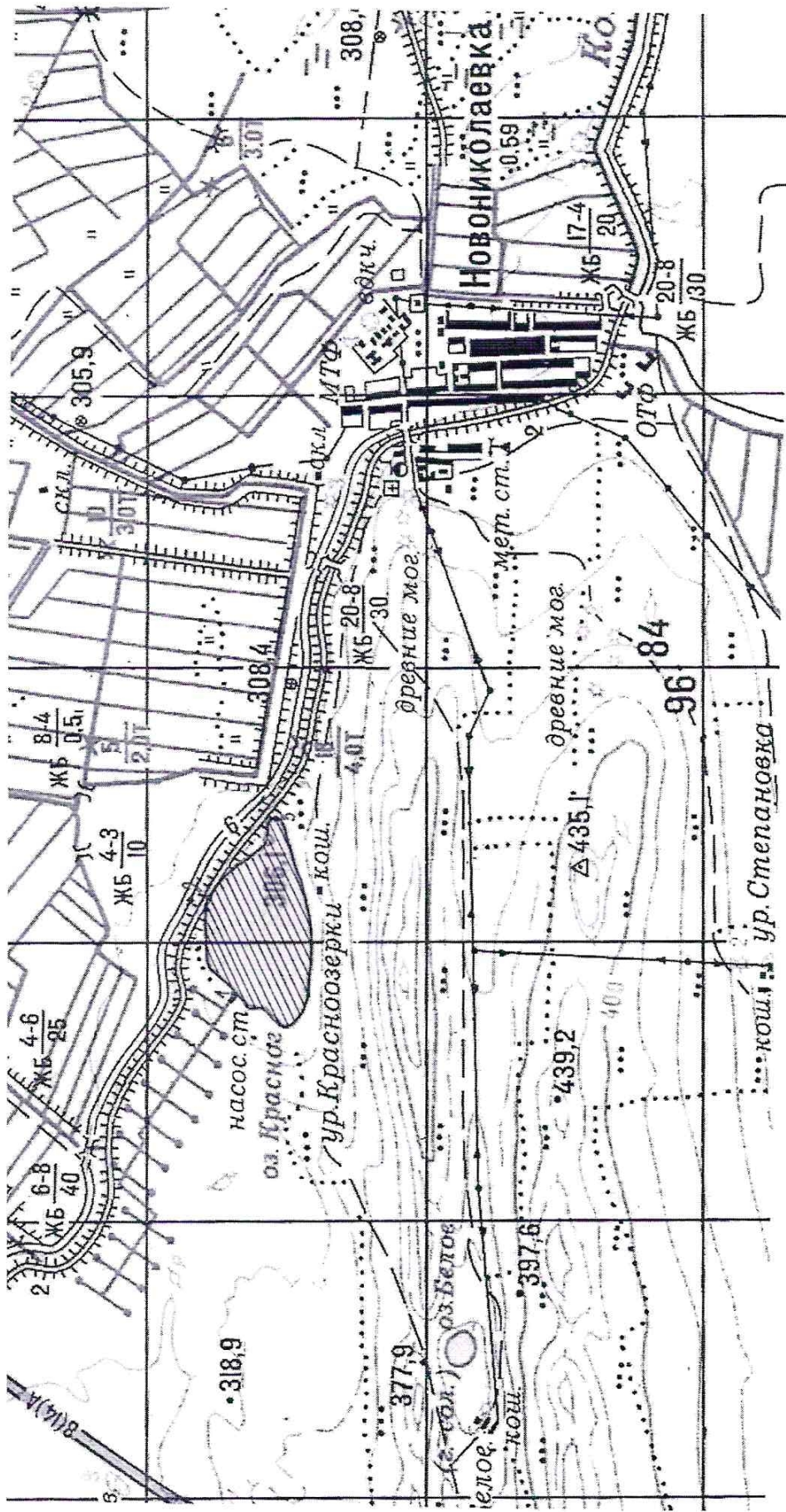


Схема вдрх. Красное с нанесёнными границами рыбоводного участка (по береговой линии), площадь 76 га, Бейский район.

Географические координаты точек на границах рыболовского участка

(точки соединены по береговой линии, система координат Пулково 1942):

- точка 1 53° 12' 28,3" северной широты 91° 13' 42,7" восточной долготы,
- точка 2 53° 12' 35,6" северной широты 91° 14' 15,1" восточной долготы,
- точка 3 53° 12' 20,7" северной широты 91° 14' 50,9" восточной долготы.